

Wissenswertes über die Viktoriafälle

Geschichte

Geschichtlicher Überblick	10
Great Zimbabwe und andere Großreiche	11
Die Europäer greifen nach dem Land	12
Erster bewaffneter Volksaufstand (First Chimurenga)	13
☛ Cecil Rhodes, der rücksichtslose Imperialist	14
Politisches Erwachen der schwarzen Bevölkerung	16
Die Jahre des Bürgerkriegs	17
Die unabhängige Republik	18

Landeskunde

Die Menschen in Zimbabwe	20
☛ Die Tonga – ein zwangsweise umgesiedeltes Volk am Karibasee	21
Kunst und Kunsthandwerk	22
Shona-Steinskulpturen	23
Klima und Reisezeit	24
Der Sambesi	26

Zur Einstimmung

Die Viktoriafälle, ein Touristenmagnet	28
Kurioses und Wissenswertes zur historischen Entwicklung	30
Livingstones Reise an die Viktoriafälle	31
Das Land wird britisch	32
Die ersten Händler und Siedler lassen sich nieder	33
Der Alltag ist hart und wenig romantisch	35
☛ Die Eisenbahn erreicht Victoria Falls	36
Siedlerleben in der jungen Kolonie	37
Eine Eisenbahnbrücke im Sprühnebel der Wasserfälle	38
Die Geologie der Viktoriafälle	41
Die geologische Zeitskala im Südlichen Afrika	41
Warum die Fälle in ferner Zukunft verschwinden	43
Die jahreszeitlichen Schwankungen an den Viktoriafällen	45
Die Natur an den Viktoriafällen	46
Feuchter Regenwald an den Fällen	46
Sambesi-Ufervegetation und die Flussinseln	47
Der trockene Mopanewald auf Basaltböden	48
Die Vegetation im Kalahari-Sandfeld	49
Die Vegetation in der Batokaschlucht	50
Blühende Zierbäume in den Gärten	51
Die Tierwelt an den Viktoriafällen	52
Vögel	55



Besuch der Viktoriafälle


Rundgang im Victoria Falls Rainforest NP	57
Denkmal David Livingstones	57
Wer entdeckte wirklich die Viktoriafälle?	57
Devils Cataract	58
Durch den immergrünen Regenwald	60
Rundweg mit Aussichtspunkten	62
☛ Tipps zum Fotografieren	65
Sehenswertes in Victoria Falls	66
Beschaulicher Bahnhof mit kolonialem Flair	66
Zambezi Drive und der Big Baobab Tree	67
Führung durch die Krokodilfarm	68
Elephants's Walk Shopping Village	69
Kunsthandwerk auf dem Souvenirmarkt	70
☛ Handeln – die Kunst des Feilschens	71
Safari im Zambezi Nationalpark	72
Vielfältige Freizeitaktivitäten	74
Sambesi-Bootsfahrten: Sundowner und Dinner Cruise	74
White Water Rafting	76
Rundflug über die Fälle: Flight of Angels	78
Kanufahrten am Oberlauf des Sambesi	79
Bungee-Springen	79
Hochseil-Sport	81
Geierfütterung an der Victoria Falls Safari Lodge	82
Elefanten-Reiten, Rhino Walks und Lion Encounter	83
Golf	86
Fahrt mit dem historischen Dampfzug	86
Glücksspiel	86
☛ Vorschlag fuer zwei unvergessliche Tage	87
Unterkunft in Victoria Falls	88
☛ The Victoria Falls Hotel	88
Hotels in Victoria Falls	90
Safarilodges in der Umgebung	96
Preiswerte Unterkünfte in Victoria Falls	97
Ein breites gastronomisches Angebot	100
☛ High Tea – eine Zeremonie mit Flair	101
☛ Ein Abend in der Boma	104
Praktische Infos	106
Fahrräder	106
Gebühren für die Nationalparks	106



Internet	106
Reiseagenturen	106
Taxi	106
Touristeninformation	106
Touristenpolizei	107
Zahlungsmittel & Geldwechsel	107
Einkaufstipps	108
☛ Der bewegte Lebenslauf eines romantischen Künstlers	109
An- und Weiterreise	110
Mietwagen	110
Bahn und Bus	110
Flugverbindungen	110
Grenzübertritt zwischen Zimbabwe und Botswana	110
Grenzübertritt zwischen Zimbabwe und Sambia	111

Ausflug nach Zambia

Besuch der Viktoriafälle	115
Sehenswertes in Livingstone	119
Livingstone Museum	119
Railway Museum	119
Rundgang durch die Altstadt	120
Gwembe Castle Crocodile Park	122
Lookout Tree	122
Mukuni Village: Dorfbesuch und Kunsthandwerkermarkt	123
Mosi-oa-Tunya Game Park (MOT)	124
Freizeitaktivitäten in Livingstone	126
Bootsausflüge auf dem Sambesi	126
Unterkunft in Livingstone und Umgebung	128
Stadthotels	128
In der Peripherie von Livingstone	129
Gastronomisches Angebot	131
Praktische Infos	132
Orientierung in Livingstone	132
Zahlungsmittel und Geldwechsel	132
Touristeninfo, Reiseunternehmen und Taxi	132
Einkaufstipps	133
An- und Weiterreise	133
Mietwagen	133
Busse	133
Flughafen	133
☛ David Livingstone: Missionar und Forschungsreisender	134



Ausflug nach Botswana

Kasane und Kazungula	139
Sehenswertes in Kazungula und Kasane	140
Chobe Snake Park	140
Game Drives und Bootsausflüge	140
Restaurants	141
Unterkunft in Kazungula und Kasane	142
Unterkunft in der Peripherie	144
Unterkunft im Chobe NP	145
Praktische Informationen	147
Geldwechsel	147
Touristeninformation und Reiseagenturen	147
Einkaufstipps	147
Chobe Nationalpark	148
Natur und Tierwelt	149
Das Chobeufer zwischen Kasane und Ngoma Bridge	150
Tipps für die Pirschfahrten	151
☛ Der Chobe River: Ein Fluss mit wechselnden Namen	153



Hwange Nationalpark (Zimbabwe)

Parkentwicklung	154
Infos für den Parkbesuch	158
Anreise	158
Touristische Infrastruktur	159
Straßenzustand	159
Unterwegs im Park	159
Die staatlichen Camps im Nationalpark	160
Eintrittsgebühren	161
Die Vegetation	162
Wie der Tierbestand ermittelt wird	164
Die Tierwelt	164
☛ Südrhodesische Jagdverordnung im Jahre 1948	165
Klima und Reisezeit	167
Pirschfahrten im Hwange Nationalpark	168
Pirschfahrten in der Main Camp Area	168
☛ Der Klippschliefer, eine kuriose Spielart der Evolution	175
Pirschfahrten in der Sinamatella Area	176
Pirschfahrten in der Robins Camp Area	178
Empfehlungen für die Tierbeobachtung im Park	180



Unterkunft im Hwange Nationalpark	182
Main Camp	182
Sinatatella Camp	184
Robins Camp	186
Die acht "Private Campsites"	188
Safarilodges im Hwange Nationalpark	192
Safarilodges am Rande des Nationalparks	192
Trinkgeld-Empfehlungen	193
Die "Presidential Elephants"	193
👉 Ein typischer Tagesablauf in der Safarilodge	194
👉 Painted Dog Conservation Project	195
Verhaltenstipps für die Wildnis	196
👉 Das Geheimnis uralter Elefantenpfade	197


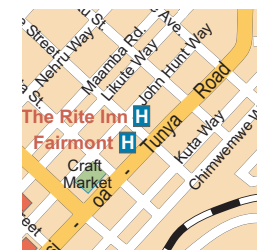
Reisevorbereitung

Gesundheitsvorsorge: Malaria	198
Empfehlungen für die Reiseapotheke	198
Empfehlungen fürs Gepäck	198
Länderspezifische Informationen: Zimbabwe	199
Einreisebestimmungen	199
Sicherheit	200
Diplomatische Vertretungen und hilfreiche Adressen	201
Zahlungsmittel	201
Länderspezifische Informationen: Zambia	202
Einreisebestimmungen	202
Diplomatische Vertretungen und hilfreiche Adressen	203
Zahlungsmittel und Geldwechsel	203
Länderspezifische Informationen: Botswana	204
Einreisebestimmungen	204
Zahlungsmittel und Geldwechsel	205
Diplomatische Vertretungen und hilfreiche Adressen	206
Literaturverzeichnis	208
Index	210
Spendenaufruf	215
Impressum	216



Landkarten und Ortspläne

Großreiche und Hochkulturen im 15.–19. Jh.	11
Touristische Karte der Victoria Fäälle aus dem Jahr 1948	40
Querschnitt: Falltiefe der Viktoriäfälle	43
Frühere Fallkanten und die Batoka Gorge	44
Rundgang im Victoria Falls Rainforest Nationalpark	59
Zambezi Nationalpark	73
Victoria Falls mit Umgebung	80
Das Zentrum von Victoria Falls	107
Regionalplan Victoria Falls bis Livingstone	112
Rundgang auf Zambias Seite der Viktoriäfälle	117
Stadtplan von Livingstone	121
Mosi oa Tunya Game Park	125
Ortsplan von Kasane und Kazungula	146
Chobe Nationalpark: Der Norden	150
Übersichtskarten der Gesamtregion	(Umschlag innen: vorne und hinten)



Liebe Leser und Afrikafreunde,

Danke, dass Sie unseren Reiseführer ausgewählt haben.

Zimbabwe strudelte vor 16 Jahren vom Brotkorb Afrikas und einem der charmantesten Reiseziele der Region zum krisengebeutelten Armenhaus. Wirtschaftliche Not, eine zusammenbrechende Infrastruktur und die instabile Rechtslage verschreckten in wenigen Jahren all die Touristen, die bis dahin begeistert in dieses schöne und herzliche Land gereist waren.

Positive Entwicklungsansätze seit 2009 ließen den Tourismus wie ein zartes Pflänzchen wieder anwachsen. Wir hatten Zimbabwe auch in den Krisenjahren zuvor regelmäßig besucht und Dank der Verbesserungen im Frühjahr 2010 erstmals diesen Regionalreiseführer für die "Viktoriafälle und Umgebung" veröffentlicht.

Und die vorsichtig positive Entwicklung hält an. Seit Sommer 2012 erscheint auch wieder „Reisen in Zimbabwe“, der lange erwartete Reiseführer für ganz Zimbabwe. Und hiermit veröffentlichen wir nun bereits die dritte Auflage dieses Regionalführers für die touristische Region der Viktoriafälle.

Zimbabwe, das wir in seinen unbeschwerten Zeiten so intensiv kennen lernen durften, hat sich tief in unsere Herzen gebrannt. Das Land hat spektakuläre Naturschönheiten und eine ausgesprochen liebenswerte Bevölkerung. Selbst in den trübsten Jahren der Krise blieb die Randregion an den Viktoriafällen stets sicher und bereisbar. Der Mangel an Industrie und Landwirtschaft, der dieses Gebiet früh zu einer reinen Touristenhochburg werden ließ, kommt ihm dabei entgegen. Es ist beeindruckend, mit welchem kollektiven Engagement und mit welcher großen Hoffnung die Menschen – egal welcher Hautfarbe – den Wiederaufbau betreiben. Wer heute in Victoria Falls urlaubt, wird von der Notlage und den Fehlentwicklungen im restlichen Land kaum etwas ahnen. Die Naturschönheiten begeistern unverändert. Die touristische Infrastruktur ist erstaunlich gut und vielseitig, und von Jahr zu Jahr kehren mehr Besucher aus aller Welt zurück. Und sie werden mit großer Gastfreundschaft empfangen. Auch der Hwange Nationalpark, für Kenner einer der angenehmsten im Südlichen Afrika, bietet Naturfreunden wieder glückliche Safarierlebnisse.



Oben: Weltweit gehören rund 20 % aller Käfer zur Familie der Curculionidae. Die Wissenschaft geht von mindestens 40 000 bis 60 000 verschiedenen Arten aus. Damit gelten die Rüsselkäfer als artenreichste Tierfamilie der Welt.

Da ein überwiegender Teil der Reisenden per Flug nach Victoria Falls gelangt und in der Region mehrere Tage verbringt, integriert dieser Regionalführer alle umliegenden Sehenswürdigkeiten, die vor Ort für Tages- und Kurzausflüge angeboten werden: Zambias Seite der Viktoriafälle, Botswanas Safari-Hochburg am Chobe River und den weitläufigen Hwange Nationalpark.

Alle Angaben und Informationen wurden mit größt möglicher Sorgfalt zusammengetragen und recherchiert. Preise ändern sich jedoch in ganz Afrika schnell und ohne Vorankündigung; für Zimbabwe gilt das im Augenblick ganz besonders. Daher mag das Eine oder Andere vielleicht schon wieder verändert sein, ehe dieses Buch überhaupt gedruckt wurde.

Bitte schreiben Sie uns, wenn Ihnen Veränderungen auffallen. Ihre positive Beurteilung bestärkt uns in unserer Arbeit. Ihre Anregungen oder Kritik sind für uns eine wertvolle Hilfe, damit der Reiseführer weiterhin aktuell und leserfreundlich bleibt.

Dieser Regionalführer beinhaltet keine politische Bewertung Zimbabwes. Es ist nicht mehr und nicht weniger als eine aktuelle touristische Bestandsaufnahme für die interessante Region an den Viktoriafällen und den Hwange Nationalpark.

Wir wünschen Ihnen viel Spaß beim Lesen und Reisen!

Ilona Hupe und Manfred Vachal, im Januar 2017

